









Legende

-  Gemeindegebietsgrenze
-  Kultur
-  Schloss
-  Schlosspark
-  Sportplatz/ Sportverein
-  Aussichtsturm
-  Radweg
-  Wanderweg

Datenquelle: © Bayerisches Landesamt für Umwelt 2020
 Kartengrundlage: DTK 1:25.000
 Geobasisdaten © Bayerische Vermessungsverwaltung 2020



Gemeinde Unterleinleiter

FLÄCHENNUTZUNGS- UND LANDSCHAFTSPLAN

Freizeit und Erholung

5

maßstab: 1: 20.000
 datum: Mai 2023

bearbeitet: mw / ck / lb
 ergänzt:

TEAM 4 Bauernschmitt • Wehner
 Landschaftsarchitekten + Stadtplaner PartGmbH
 90491 nürnberg oedenberger str. 65
 www.team4-planung.de

tel 0911/39357-0 fax 39357-99
 info@team4-planung.de

